

SIMBOLOGÍA

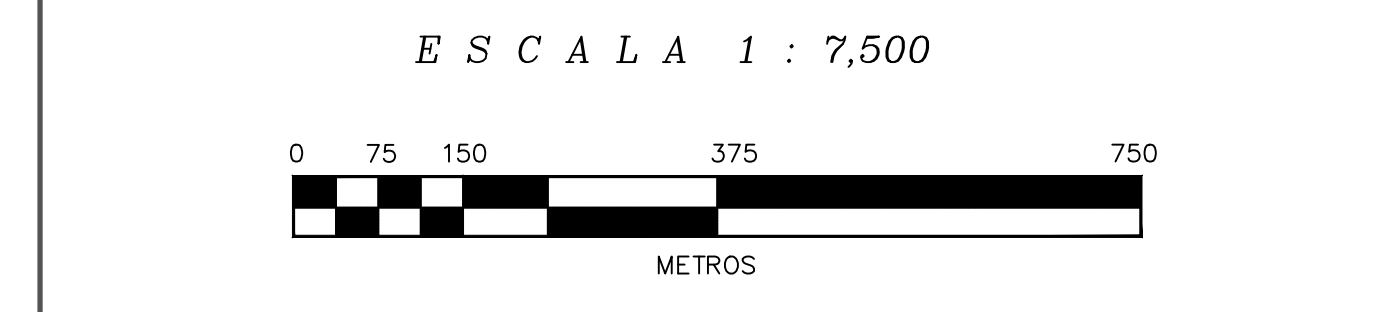
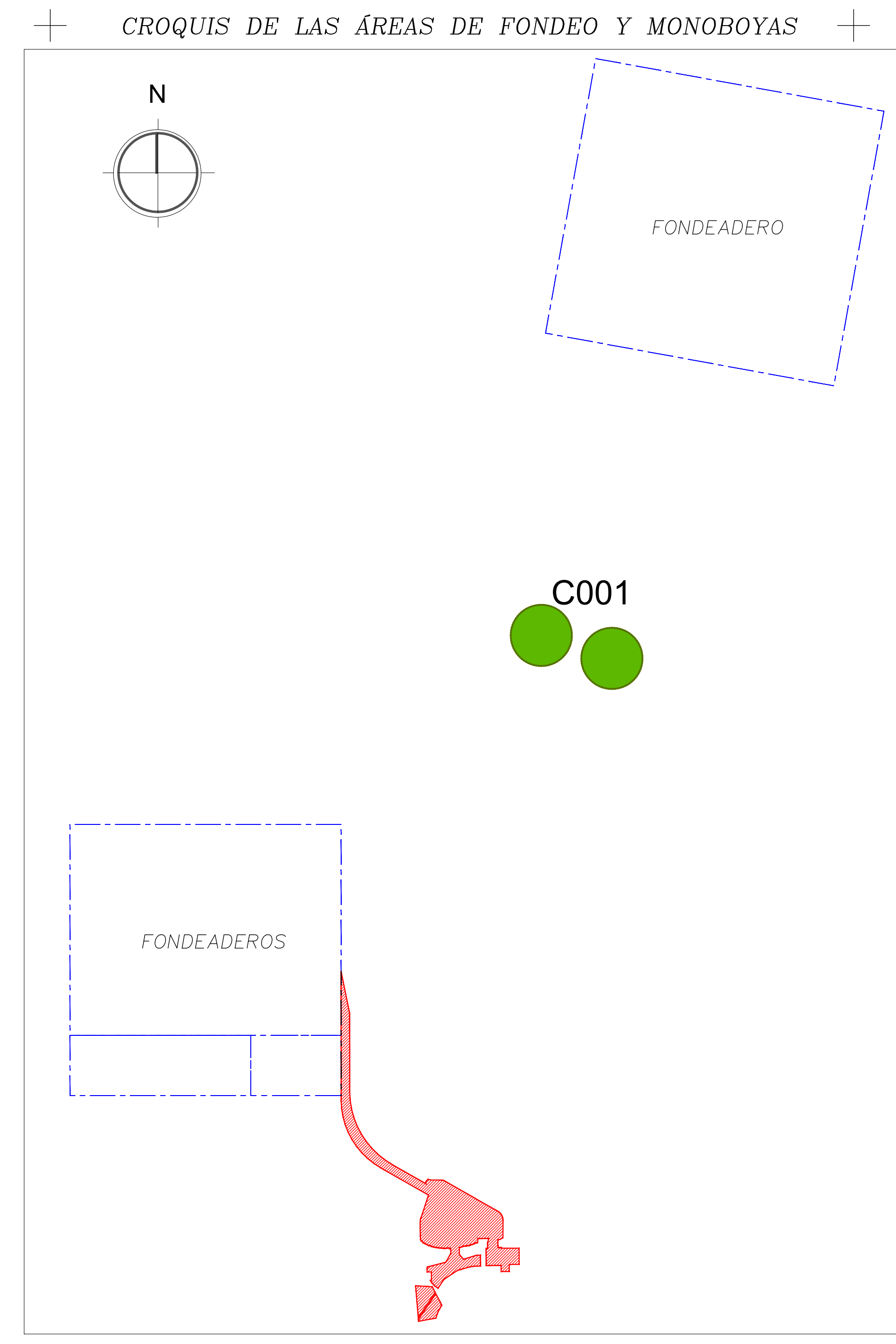
POLIGONO DE RECINTO PORTUARIO	[Red outline]	MAR	[Blue area]
CARRETERA, CAMINOS	[Orange line]		
AREA DE AGUA	[Blue area]		


CESIONARIOS

C001	PEMEX EXPLORACIÓN Y PRODUCCIÓN
C002	COMBUSTIBLES Y SUMINISTROS DEL GOLFO, S.A. DE C.V.
C003	MDA47, S.A.P.I. DE C.V.
C004	OCEANOGRAFIA, S.A. DE C.V.
C005	BJ SERVICES COMPANY MEXICANA, S.A. DE C.V.
C006	M-I DRILLING FLUIDS DE MÉXICO, S.A. DE C.V.
C007	ASFALTOS MESOAMERICANOS, S.A. DE C.V.
C008	HUASTECA OIL ENERGY, S.A. DE C.V.
C009	MDA47, S.A.P.I. DE C.V.

AUTORIDADES E INSTITUCIONES DEL PUERTO DE DOS BOCAS

17PUE	ADMINISTRACIÓN PORTUARIA INTEGRAL DE DOS BOCAS, S.A. DE C.V. INSTALACIONES OPERATIVAS
18PUE	UNIDAD NAVAL DE PROTECCIÓN PORTUARIA
19PUE	ADUANA MARITIMA DE DOS BOCAS OFICIAL DE COMERCIO EXTERIOR



 <p>ADMINISTRACIÓN PORTUARIA INTEGRAL DE DOS BOCAS, S.A. DE C.V.</p> <p>DIRECTOR GENERAL</p> <p>ALMIRANTE GREGORIO MARTÍNEZ NÚÑEZ</p>	<p>ING. JOVANNIA JAVIER ARIAS</p> <p>GERENTE DE COMERCIALIZACIÓN</p> <p>ING. ANTONIO JAVIER GARCÍA LINARES</p> <p>GERENTE DE INGENIERÍA</p>	<p>PLANOS BÁSICOS</p> <p>APIDBO-RP-01-04</p>	<p>PLANO</p> <p>CESIONARIOS DEL PUERTO DE DOS BOCAS</p>	<p>ESCALA</p> <p>1 : 7,500</p>
		<p>PLANOS COMPLEMENTARIOS</p> <p>ARCHIVO ELECTRÓNICO: APIDBOEPR2020.DWG</p>	<p>PROYECTO</p> <p>PROGRAMA MAESTRO DE DESARROLLO PORTUARIO</p>	<p>FECHA</p> <p>MAYO 2021</p>
<p>UBICACIÓN</p> <p>PUERTO DE DOS BOCAS, TABASCO</p>		<p>NÚMERO DE PLANO</p> <p>PLANO DE CESIONARIOS DEL PUERTO DE DOS BOCAS</p>	<p>AUTORIZADO</p>	